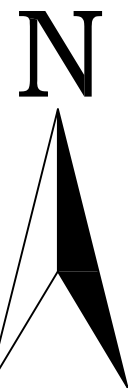


La Comisión de Ordenación del Territorio y Medio Ambiente de Canarias, acordó la APROBACIÓN DEFINITIVA del presente expediente en sesión de fecha

1 OCT 2010

Santa Cruz de Tenerife

La Secretaría de la Comisión
Belen Diaz Elias
Dimitris Geras Marchal



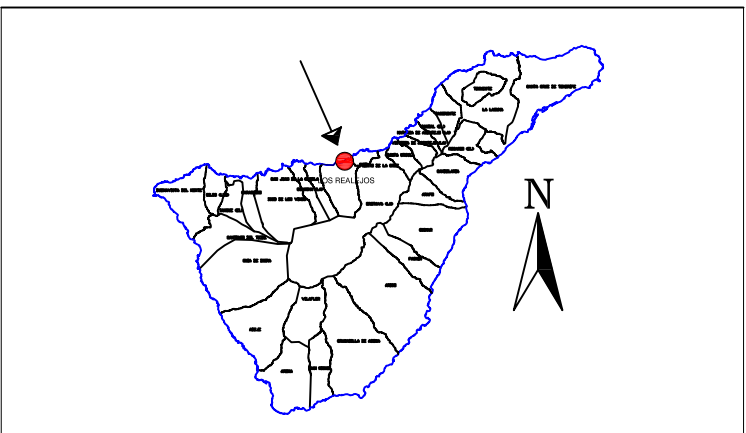
EQUIDICURVAS 5m.
HUSO 28
ELIPSOIDE WGS 84
PROYECCIÓN UTM.

BASE CARTOGRÁFICA.



Fecha de base cartográfica.
1996

PLANO DE SITUACIÓN.



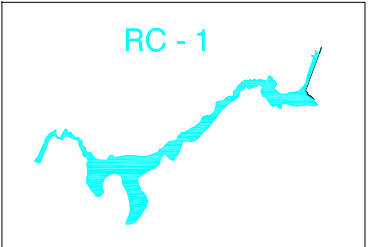
Provincia:
SANTA CRUZ DE TENERIFE.
Municipio:
LOS REALEJOS.

LEYENDA

- : LÍMITE DEL ESPACIO
- : ACAMPADA ILEGAL
- : CULTIVOS
- : PESCA



PLAN ESPECIAL
PAISAJE PROTEGIDO RAMBLA DE CASTRO
APROBACIÓN DEFINITIVA



Espacios naturales de la isla de
TENERIFE

MAPA DE
USOS Y ACTIVIDADES

Gobierno de Canarias
Consejería de Medio Ambiente
y Ordenación Territorial
Dirección General
de Ordenación del Territorio

HOJA: TF 17 (A,B,C) RC- 1
ESCALA 1/ 5000
FECHA 09/ 2010